

# TARJÁN KÖZSÉG BELTERÜLET SZERKEZETI TERV RÉSZLET

M = 1 : 5000








2009

Készült az állami alapadatok felhasználásával












## JELMAGYARÁZAT

Beépítésre szánt területek:

meglévő tervezett

Lakóterületek:		Szintterület sűrűség:
	- kertvárosias Lke	0,5
	- falusias Lf	0,5
	Vegyes területek:	
	- településközponti Vt	1,0
	- központi Vk	1,0
	Gazdasági területek:	
	- kereskedelmi, szolgáltató Gksz	1,0
	Üdülő területek:	
	- hétfélig házas Üh	0,2
	Különleges területek:	
	- sport, szabadidős Ks	0,1
	- temető Kt	0,1

Beépítésre nem szánt területek:

	Közlekedési és közműterület, út KÖ-u
	Mezőgazdasági területek:
	- kertes Mk
	- korlátozott Mko
	- általános Má
	Zöldterület, közpark Z
	Erdőterület, védelmi Ev
	Vízgyűjtőterület
	Országosmellékút
	Helyi gyűjtőút
	Védőtávolság határa
	Belterület határ meglévő
	Belterület határ tervezett
	Módosítással érintett terület

Megjegyzés: A módosítás a helyi védelem kérdésére szorítkozik.

LT - PLAN BT  
Épület- és településtervezés  
Tatabánya, Tátra u. 1/A.  
László Tibor okl. építész-mérnök  
TT - 1/11 - 0086